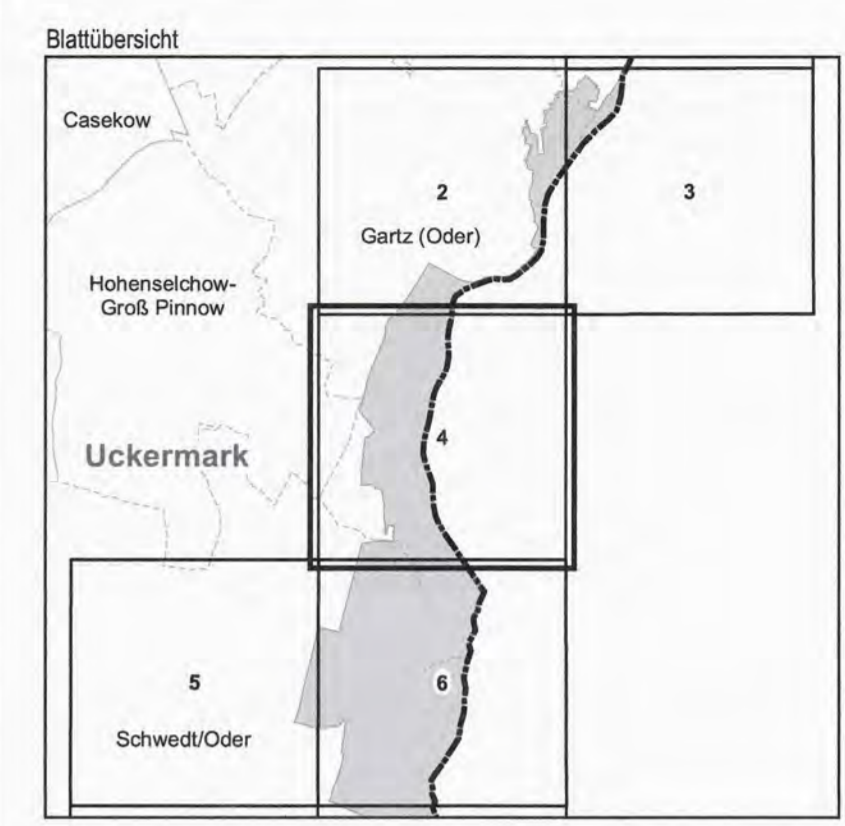



Gebiet von gemeinschaftlicher Bedeutung
„Unteres Odertal“

Blatt: 2852-NW
Blatt: 4 von 17




 **LAND BRANDENBURG** | Ministerium für Ländliche Entwicklung, Umwelt und Landwirtschaft

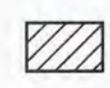
Topografische Karte zur 26. Erhaltungszielverordnung


Blatt: 4 von 17

lfd.-Nr. Name des Gebietes
2 Unteres Odertal

Landkreis: Uckermark
Gemeinden: Gartz (Oder), Schwedt/Oder

 Grenze des Gebietes von gemeinschaftlicher Bedeutung

 Nationalpark Unteres Odertal



 lfd. Nummer des Gebietes von gemeinschaftlicher Bedeutung gemäß Anlage 1 ErhZV

Maßstab 1:10 000

Bezugssystem: ETRS 89
Kartengrundlage: Topografische Karte 1:10 000 (DTK)
Nutzung mit Genehmigung der Landesvermessung und Geobasisinformation Brandenburg
Geobasisdaten: LGB, © GeoBasis-DE/LGB, 2018

Ministerium für Ländliche Entwicklung, Umwelt und Landwirtschaft des Landes Brandenburg
Im Auftrag

Potsdam, den **28. AUG. 2018**

(Dienstsiegel)