












LANDKREIS HAVELLAND

Liegenschaftskarte zur Festsetzung
des Wasserschutzgebietes Buschow

-  Zone I
-  Zone II
-  Zone III

nachrichtliche Übernahme aus dem Liegenschaftskataster

-  Gemarkungsgrenze
-  Flurgrenze
-  Grenzpunkt mit Abmarkung (Marke)
-  Grenzpunkt ohne Abmarkung
-  Grenzpunkt, Abmarkung zeitweilig ausgesetzt
-  Flurstück
-  Flurstück, abweichender Rechtszustand
-  Gebäude

1:2.500

Bezugssystem: ETRS 89
Kartengrundlage: Liegenschaftskataster, Stand: 09.04.2018

Kartenerstellung:
Landkreis Havelland
Kataster- und Vermessungsamt