

# Landkreis Ostprignitz-Ruppin

## Kommunale Kläranlagen und Anschlussgrad der Gemeinden an öffentliche Abwasserbehandlungsanlagen



### Kläranlagen

**Schilder** Name der Kläranlage

Größenklassen in Einwohnerwerten

- 100 bis unter 2.000
- 2.000 bis 10.000
- über 10.000 bis 100.000
- über 100.000
- im Berichtszeitraum geschlossene Kläranlage

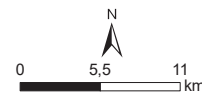
### Abwasserbehandlung

- mechanisch-biologisch
- mechanisch-biologische Reinigung ohne weitergehende Reinigung
- weitergehende Reinigung N- und/oder P-Elimination

### Anschlussgrad der Gemeinden an öffentliche Abwasserbehandlungsanlagen in Prozent

- bis unter 60
- 60 bis unter 70
- 70 bis unter 80
- 80 bis unter 90
- 90 bis unter 100
- 100

- Landkreis, kreisfreie Stadt
- Gemeinde mit Bezeichnung
- Fließgewässer
- See



## Kläranlagen des Landkreises Ostprignitz-Ruppin

Name der Kläranlage	Lagekoordinaten (ETRS-89)		Art der Behandlung	Ausbau- größe (EW)	letzte Erweite- rung	Jahr der Schließung	Einleitgewässer	Flussgebietseinheit, Wasserkörper-ID
	Rechtswert	Hochwert						
<b>Kläranlagen &gt; 10.000 - 100.000 EW</b>								
Neuruppin	353226	5869024	mbNP	44.000	2013		Landwehrgraben-Temnitz	Elbe, DEBB588354_965
Neustadt (Dosse)	329769	5860800	mbNP	30.000	1993		Schwenze	Elbe, DEBB589272_990
Wittstock/Dosse	331269	5890966	mbNP	25.000	1993		Dosse	Elbe, DEBB5892_202
Fehrbellin	347728	5853901	mbNP	15.000	2007		Rhin	Elbe, DEBB588_52
<b>Kläranlagen 2.000 - 10.000 EW</b>								
Heiligengrabe Gewerbegeb.	325681	5891451	mbNP	7.500	1999		Jäglitz	Elbe, DEBB5894_207
Werder	345402	5864984	mbN	3.500	2013		Temnitz	Elbe, DEBB58862_492
Blumenthal	323569	5883657	mbNP	3.000	1994		Nadelbach	Elbe, DEBB589428_1002
Fretzdorf	334836	5882597	mbNP	2.000	1993		Dosse	Elbe, DEBB5892_202
<b>Kläranlagen 100 - &lt; 2.000 EW</b>								
Freyenstein	324125	5907400	mbNP	1.320	2004		Mühlengraben	Elbe, DEBB589214_981
Wildberg	340677	5860839	mbN	1.000	2000		Temnitz	Elbe, DEBB5886_196
Rüthnick	364507	5861279	mbN	600	2012		Landwirtschaftlicher Vorfluter	Elbe, DEBB588466_969
Sewekow	343638	5903050	mbNP	575	2013		Landwirtschaftlicher Vorfluter	Elbe, DEBB5922-214
Plänitz	325526	5862490	mbN	500	1993		Jäglitz	Elbe, DEBB5894_206
Netzeband	338950	5872942	mb	500	2007		Landwirtschaftl. Graben	Elbe, DEBB5886_197
Wulfersdorf	328343	5903130	mbNP	450	2006		Dosse	Elbe, DEBB5892_203
Wall	362146	5853993	mbN	300	2016		Landwirtschaftl. Graben	Elbe, DEBB5885644_1394
Neuruppin Gühlen-Glienicke	349810	5880050	mbN	300	2003		Grundwasser/Sickerbecken	Elbe, DEBB_HAV_RH_1
Teetz-Ganz	332067	5878549	mbN	300	1999		Lüttken-Dosse	Elbe, DEBB589254_987

# Landkreis Ostprignitz-Ruppin

## Aufgabenträger der Abwasserbeseitigungspflicht

### Städte

Stadt Neuruppin

### Gemeinden / Ämter

Gemeinde Gumtow

### Zweckverbände

TAV Lindow-Gransee

WAV "Dosse"

WAV Wittstock

ZVWA Fehrbellin-Temnitz

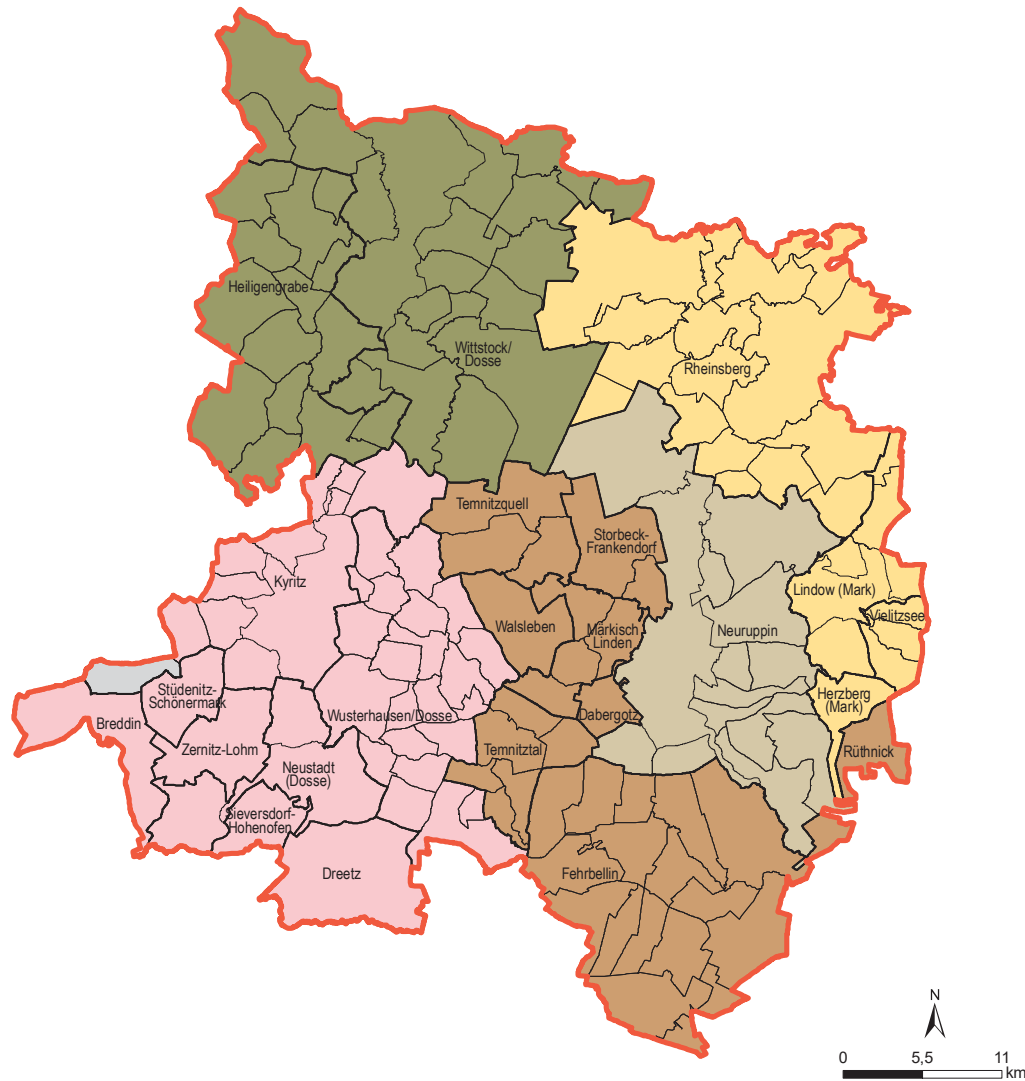
Detailinformationen siehe Tabellen

"Übersicht zur Abwasserbeseitigung der Gemeinden" im Anhang

Landkreis, kreisfreie Stadt

Britz  
Gemeinde mit Bezeichnung

Ortsteil



## Übersicht zur Abwasserbeseitigung der Gemeinden des Landkreises Ostprignitz-Ruppin

Gemeinden	GKZ	Abwasserbeseitigungs- pflichtige(r)	Anschluss an Kläranlage(n)	Einwohner- zahl 12/2021	Anzahl der Einwohner, die ihr Abwasser mittels			Anschlussgrad an	
					Fortleitung im Kanal zur KA entsorgen	Sammelgrube mobil zur KA entsorgen	Kleinklä- anlage entsorgen	Kanalisation %	zentrale Kläranlage %
Breddin	12068052	WAV "Dosse"	Neustadt (Dosse)	892	587	188	117	65,8	86,9
Dabergotz	12068072	ZVWA Fehrbellin-Temnitz	Werder	642	638	4	0	99,4	100,0
Dreetz	12068109	WAV "Dosse"	Neustadt (Dosse)	1.148	902	168	78	78,6	93,2
Fehrbellin	12068117	ZVWA Fehrbellin-Temnitz	Fehrbellin Wall	8.951	7.814	1.052	85	87,3	99,1
Heiligengrabe	12068181	WAV Wittstock	Blumenthal Heiligengrabe Gewerbegeb. Wittstock/Dosse	4.350	2.488	1.556	306	57,2	93,0
Herzberg (Mark)	12068188	TAV Lindow-Gransee	Schönermark OHV	671	662	2	7	98,7	99,0
Kyritz, Stadt	12068264	WAV "Dosse" Gemeinde Gumtow	Gumtow Neustadt (Dosse) Teetz-Ganz	9.155	7.772	1.065	318	84,9	96,5
Lindow (Mark), Stadt	12068280	TAV Lindow-Gransee	Schönermark OHV	2.991	2.408	539	44	80,5	98,5
Märkisch Linden	12068306	ZVWA Fehrbellin-Temnitz	Werder	1.263	1.039	211	13	82,3	99,0
Neuruppin, Stadt	12068320	Stadt Neuruppin	Neuruppin	31.002	29.788	1.170	44	96,1	99,9
Neustadt (Dosse), Stadt	12068324	WAV "Dosse"	Neustadt (Dosse) Plänitz	3.387	3.130	131	126	92,4	96,3
Rheinsberg, Stadt	12068353	TAV Lindow-Gransee	Schönermark OHV	7.871	6.674	954	243	84,8	96,9
Rüthnick	12068372	ZVWA Fehrbellin-Temnitz	Rüthnick	445	395	33	17	88,8	96,2
Sieversdorf-Hohenofen	12068409	WAV "Dosse"	Neustadt (Dosse)	708	700	6	2	98,9	99,7
Storbeck-Frankendorf	12068413	ZVWA Fehrbellin-Temnitz	Neuruppin	479	189	204	86	39,5	82,0
Stüdenitz-Schönermark	12068417	WAV "Dosse"	Neustadt (Dosse)	597	570	27	0	95,5	100,0
Temnitzquell	12068425	ZVWA Fehrbellin-Temnitz	Werder Netzeband	803	453	320	30	56,4	96,3
Temnitztal	12068426	ZVWA Fehrbellin-Temnitz	Fehrbellin Wildberg	1.525	1.517	8	0	99,5	100,0
Vielitzsee	12068437	TAV Lindow-Gransee	Schönermark OHV	496	311	176	9	62,7	98,2
Walsleben	12068452	ZVWA Fehrbellin-Temnitz	Werder	789	671	108	10	85,0	98,7

## Übersicht zur Abwasserbeseitigung der Gemeinden des Landkreises Ostprignitz-Ruppin

Gemeinden	GKZ	Abwasserbeseitigungs- pflichtige(r)	Anschluss an Kläranlage(n)	Einwohner- zahl 12/2021	Anzahl der Einwohner, die ihr Abwasser mittels			Anschlussgrad an	
					Fortleitung im Kanal zur KA entsorgen	Sammelgrube mobil zur KA entsorgen	Kleinklä- anlage entsorgen	Kanalisation %	zentrale Kläranlage %
Wittstock/Dosse, Stadt	12068468	WAV Wittstock	Fretzdorf Freyenstein Sewekow Wittstock/Dosse Wulfersdorf	13.995	11.124	2.255	616	79,5	95,6
Wusterhausen/Dosse	12068477	WAV "Dosse"	Neustadt (Dosse)	5.772	4.699	796	277	81,4	95,2
Zernitz-Lohm	12068501	WAV "Dosse"	Neustadt (Dosse)	897	794	71	32	88,5	96,4

# Landkreis Potsdam-Mittelmark, Stadt Potsdam und Stadt Brandenburg an der Havel






## Kommunale Kläranlagen und Anschlussgrad der Gemeinden an öffentliche Abwasserbehandlungsanlagen







### Kläranlagen

**Schilder** Name der Kläranlage







Größenklassen in Einwohnerwerten

-  100 bis unter 2.000
-  2.000 bis 10.000
-  über 10.000 bis 100.000
-  über 100.000
-  im Berichtszeitraum geschlossene Kläranlage



### Abwasserbehandlung

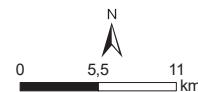
- mechanisch  biologisch 
- weitergehende Reinigung N- und/oder P-Elimination  mechanisch-biologische Reinigung ohne weitergehende Reinigung 

### Anschlussgrad der Gemeinden an öffentliche Abwasserbehandlungsanlagen in Prozent

-  bis unter 60
-  60 bis unter 70
-  70 bis unter 80
-  80 bis unter 90
-  90 bis unter 100
-  100

-  Landkreis, kreisfreie Stadt
-  Gemeinde mit Bezeichnung

-  Fließgewässer
-  See



## Kläranlagen des Landkreises Potsdam-Mittelmark/Potsdam/Brandenburg a.d.H.

Name der Kläranlage	Lagekoordinaten (ETRS-89)		Art der Behandlung	Ausbau- größe (EW)	letzte Erweite- rung	Jahr der Schließung	Einleitgewässer	Flussgebietseinheit, Wasserkörper-ID
	Rechtswert	Hochwert						
<b>Kläranlagen &gt; 100.000 EW</b>								
Stahnsdorf	380756	5804416	mbNP	317.000	1999		Teltow-Kanal	Elbe, DEBE_5838_2
Brandenburg - Briest	325674	5810607	mbNP	143.400	2000		Havel	Elbe, DEBB80001587539
<b>Kläranlagen &gt; 10.000 - 100.000 EW</b>								
Potsdam-Nord	365829	5811502	mbNP	90.000	2022		Sacrow-Paretzer Kanal	Elbe, DEBB585192_892
Roskow	346853	5816644	mbNP	49.000	2009		Havel	Elbe, DEBB585372_899
Werder OT Kemnitz	357392	5809265	mbNP	38.000	2019		Havel	Elbe, DEBB80001585179
Lehnin	344877	5799253	mbNP	30.000	2006		Emster Kanal	Elbe, DEBB5854_160
Beelitz	362110	5788492	mbNP	30.000	1998		Nieplitz	Elbe, DEBB5848_149
Brück Hackenhausen	345660	5787437	mbNP	16.000	2005		B-Graben	Elbe, DEBB586382_913
Jeserig	341807	5808184	mbNP	16.000	1994		Graben zur Havel	Elbe, DEBB58538_435
<b>Kläranlagen 2.000 - 10.000 EW</b>								
Belzig	336060	5780016	mbNP	10.000	2021		Belziger Bach (Bodenfilter)	Elbe, DEBB5864_170
Satzkorn	363329	5814557	mbNP	10.000	1997		Sacrow-Paretzer Kanal	Elbe, DEBB585192_892
Treuenbrietzen	354445	5775209	mbNP	10.000	1994		Nieplitz	Elbe, DEBB5848_152
Ziesar	316240	5795764	mbNP	6.750	1996		Siebbach	Elbe, DEBB58724_451
Wiesenburg/Mark	325321	5775754	mbNP	6.000	1996		Seegraben	Elbe, DEBB5724_89
Niemegk	342253	5773640	mbNP	4.700	2008		Buffbach	Elbe, DEBB5862_168
Pritzerbe	328850	5820744	mbN	4.200	2010		Abzugsgraben zur Havel	Elbe, DEBB58_4
Görzke	319204	5784432	mbNP	2.500	1997		Buckau-Quellgebiet	Elbe, DEBB_HAV_BP_1
Götz	343150	5812071	mbNP	2.200	2012		Havel	Elbe, DEBB58_6

# Landkreis Potsdam-Mittelmark, Stadt Potsdam und Stadt Brandenburg an der Havel

## Aufgabenträger der Abwasserbeseitigungspflicht



### Städte

- Stadt Bad Belzig
- Stadt Brandenburg a. d. Havel
- Stadt Havelsee
- Stadt Potsdam

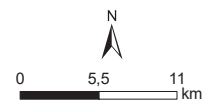
### Gemeinden / Ämter

- Gemeinde Bensdorf
- Gemeinde Rosenau
- Gemeinde Schwielowsee
- Gemeinde Wiesenburg/Mark
- Gemeinde Wusterwitz

### Zweckverbände

- AEG Borkwalde
- AEV Niemeck
- AZV "Planetal"
- WAV "Havelland"
- WAV "Hoher Fläming"
- WAZV "Beetzseegemeinden"
- WAZV "Der Teltow"
- WAZV "Mittelgraben"
- WAZV "Nieplitz"
- WAZV "Nieplitztal"
- WAZV "Ziesar"
- WAZV Emster
- WAZV Jüterbog-Fläming
- WAZV Werder-Havelland

Detailinformationen siehe Tabellen  
"Übersicht zur Abwasserbeseitigung der Gemeinden" im Anhang



- Landkreis, kreisfreie Stadt
- Britz
- Gemeinde mit Bezeichnung
- Ortsteil



## Übersicht zur Abwasserbeseitigung der Gemeinden des Landkreises Potsdam-Mittelmark/Potsdam/Brandenburg a.d.H.

Gemeinden	GKZ	Abwasserbeseitigungs- pflichtige(r)	Anschluss an Kläranlage(n)	Einwohner- zahl 12/2021	Anzahl der Einwohner, die ihr Abwasser mittels			Anschlussgrad an	
					Fortleitung im Kanal zur KA entsorgen	Sammelgrube mobil zur KA entsorgen	Kleinklä- ranlage entsorgen	Kanalisation %	zentrale Kläranlage %
Bad Belzig, Stadt	12069020	Stadt Bad Belzig	Belzig Brück Hackenhausen	11.053	9.433	1.425	195	85,3	98,2
Beelitz, Stadt	12069017	WAZV "Nieplitz"	Beelitz	12.880	11.125	1.510	245	86,4	98,1
Beetzsee	12069018	WAZV "Beetzseegemeinden"	Brandenburg - Briest	2.699	2.584	102	13	95,7	99,5
Beetzseeheide	12069019	WAZV "Beetzseegemeinden" WAV "Havelland"	Brandenburg - Briest Roskow	700	663	33	4	94,7	99,4
Bensdorf	12069028	Gemeinde Bensdorf	Brandenburg - Briest	1.252	899	333	20	71,8	98,4
Borkheide	12069052	AZV "Planetal"	Brück Hackenhausen	2.165	1.779	359	27	82,2	98,8
Borkwalde	12069056	AEG Borkwalde	Brück Hackenhausen	1.843	1.282	447	114	69,6	93,8
Brandenburg an der Havel	12051000	WAZV Emster Stadt Brandenburg a. d. Havel	Brandenburg - Briest Jeserig	72.461	67.158	5.177	126	92,7	99,8
Brück, Stadt	12069076	AZV "Planetal"	Brück Hackenhausen	4.076	4.049	22	5	99,3	99,9
Buckautal	12069089	WAZV "Ziesar"	Ziesar	488	268	173	47	54,9	90,4
Golzow (PM)	12069216	WAV "Hoher Fläming"	Brandenburg - Briest	1.379	1.105	274	0	80,1	100,0
Görzke	12069224	WAZV "Ziesar"	Görzke	1.231	1.006	169	56	81,7	95,5
Gräben	12069232	WAZV "Ziesar"	Görzke Ziesar	500	0	303	197	0,0	60,6
Groß Kreuz (Havel)	12069249	WAV "Havelland" WAZV Emster WAZV Werder-Havelland	Götz Jeserig Werder OT Kemnitz Roskow	8.856	7.979	732	145	90,1	98,4
Havelsee, Stadt	12069270	WAZV "Beetzseegemeinden" Stadt Havelsee	Brandenburg - Briest Pritzerbe MFKE Premnitz	3.248	2.797	348	103	86,1	96,8
Kleinmachnow	12069304	WAZV "Der Teltow"	Stahnsdorf	20.136	20.039	94	3	99,5	100,0
Kloster Lehnin	12069306	WAZV Emster WAZV Werder-Havelland WAV "Hoher Fläming"	Brandenburg - Briest Jeserig Lehnin	11.101	9.781	1.185	135	88,1	98,8
Linthe	12069345	AZV "Planetal"	Brück Hackenhausen	918	918	0	0	100,0	100,0
Michendorf	12069397	WAZV "Mittelgraben"	Stahnsdorf	13.618	11.615	1.534	469	85,3	96,6
Mühlenfließ	12069402	WAZV "Nieplitzta"	Treuenbrietzen	922	245	674	3	26,6	99,7

## Übersicht zur Abwasserbeseitigung der Gemeinden des Landkreises Potsdam-Mittelmark/Potsdam/Brandenburg a.d.H.

Gemeinden	GKZ	Abwasserbeseitigungs- pflichtige(r)	Anschluss an Kläranlage(n)	Einwohner- zahl 12/2021	Anzahl der Einwohner, die ihr Abwasser mittels			Anschlussgrad an	
					Fortleitung im Kanal zur KA entsorgen	Sammelgrube mobil zur KA entsorgen	Kleinklä- anlage entsorgen	Kanalisation %	zentrale Kläranlage %
Niemegk, Stadt	12069448	AEV Niemegek	Niemegek	2.042	1.631	385	26	79,9	98,7
Nuthetal	12069454	WAZV "Der Teltow" WAZV "Mittelgraben"	Stahnsdorf	9.035	8.312	611	112	92,0	98,8
Päwesin	12069460	WAV "Havelland"	Roskow	505	397	99	9	78,6	98,2
Planebruch	12069470	WAV "Hoher Fläming" AZV "Planetal"	Brück Hackenhausen	1.024	933	91	0	91,1	100,0
Planetal	12069474	AEV Niemegek AZV "Planetal"	Brück Hackenhausen Niemegek	898	493	346	59	54,9	93,4
Potsdam	12054000	Stadt Potsdam	Potsdam-Nord Satzkorn Stahnsdorf Ruhleben (Berlin)	183.154	181.322	1.293	539	99,0	99,7
Rabenstein/Fläming	12069485	AEV Niemegek	Niemegek	787	167	549	71	21,2	91,0
Rosenau	12069537	Gemeinde Rosenau	Brandenburg - Briest	875	0	838	37	0,0	95,8
Roskow	12069541	WAZV "Beetzseegemeinden" WAV "Havelland"	Brandenburg - Briest Roskow	1.165	1.129	32	4	96,9	99,7
Schwielowsee	12069590	WAZV Werder-Havelland Gemeinde Schwielowsee	Werder OT Kemnitz Potsdam-Nord Stahnsdorf	10.838	10.616	204	18	98,0	99,8
Seddiner See	12069596	WAZV "Nieplitz"	Beelitz	4.510	4.115	370	25	91,2	99,4
Stahnsdorf	12069604	WAZV "Der Teltow"	Stahnsdorf	15.983	15.690	290	3	98,2	100,0
Teltow, Stadt	12069616	WAZV "Der Teltow"	Stahnsdorf	27.371	27.077	294	0	98,9	100,0
Treuenbrietzen, Stadt	12069632	WAZV Jüterbog-Fläming WAZV "Nieplitztal"	Jüterbog Luckenwalde Treuenbrietzen	7.485	6.428	1.033	24	85,9	99,7
Wenzlow	12069648	WAZV "Ziesar"	Ziesar	538	0	514	24	0,0	95,5
Werder (Havel), Stadt	12069656	WAZV Werder-Havelland	Werder OT Kemnitz	26.767	25.311	1.215	241	94,6	99,1
Wiesenburg/Mark	12069665	Gemeinde Wiesenburg/Mark	Görzke Wiesenburg/Mark	4.226	2.822	1.243	161	66,8	96,2
Wollin	12069680	WAZV "Ziesar"	Ziesar	846	0	831	15	0,0	98,2
Wusterwitz	12069688	Gemeinde Wusterwitz	Brandenburg - Briest	3.047	3.025	20	2	99,3	99,9

## Übersicht zur Abwasserbeseitigung der Gemeinden des Landkreises Potsdam-Mittelmark/Potsdam/Brandenburg a.d.H.

Gemeinden	GKZ	Abwasserbeseitigungs- pflichtige(r)	Anschluss an Kläranlage(n)	Einwohner- zahl 12/2021	Anzahl der Einwohner, die ihr Abwasser mittels			Anschlussgrad an	
					Fortleitung im Kanal zur KA entsorgen	Sammelgrube mobil zur KA entsorgen	Kleinklä- anlage entsorgen	Kanalisation %	zentrale Kläranlage %
Ziesar, Stadt	12069696	WAZV "Ziesar"	Ziesar	2.514	2.339	102	73	93,0	97,1



## Kläranlagen des Landkreises Prignitz

Name der Kläranlage	Lagekoordinaten (ETRS-89)		Art der Behandlung	Ausbau- größe (EW)	letzte Erweite- rung	Jahr der Schließung	Einleitgewässer	Flussgebietseinheit, Wasserkörper-ID
	Rechtswert	Hochwert						
<b>Kläranlagen &gt; 10.000 - 100.000 EW</b>								
Perleberg	288930	5883309	mbNP	80.000	2014		Stepenitz	Elbe, DEBB5914_211
Wittenberge	278647	5880130	mbNP	45.000	1995		Schmaldiemen	Elbe, DEBB59326_540
Pritzwalk/Schönhagen	309068	5894576	mbNP	30.000	1997		Dömnitz	Elbe, DEBB59144_529
<b>Kläranlagen 2.000 - 10.000 EW</b>								
Karstädt	281135	5894673	mbNP	10.000	2001		Semmliner Graben (Graben I/82)	Elbe, DEBB5932_220
Bad Wilsnack	294789	5872613	mbNP	6.000	1995		LV 3/73 - Karthane	Elbe, DEBB5912_208
Lenzen	263086	5888519	mbNP	5.632	1994		Löcknitz	Elbe, DEBB5932_220
Berge	290839	5903937	mbN	3.400	1995		Goldbeck	Elbe, DEMV_EMEL-0230
Meyenburg	315015	5912594	mbNP	2.500	1998		Graben 1/28/02-Stepenitz	Elbe, DEBB591414_1021
Gumtow	316787	5875264	mbNP	2.500	1992		Westliche Jäglitz	Elbe, DEBB58942_513
Putlitz	302067	5901732	mbNP	2.400	2001		Stepenitz	Elbe, DEBB5914_211
<b>Kläranlagen 100 - &lt; 2.000 EW</b>								
Groß Pankow	302190	5889794	mbNP	1.000	1997		Panke mit Vorflut zur Stepenitz	Elbe, DEBB591456_1038
Kunow	307339	5874875	mbN	450	2001		Beek	Elbe, DEBB59124_521
Wolfshagen	299794	5893072	mbN	350	2005		Stepenitz	Elbe, DEBB5914_211
Groß Warnow	274358	5902904	mbNP	320	2004		Maynbach	Elbe, DEMV_EMEL-0400
Strehlen	286549	5895541	mbNP	250	2001		Blüthener Abzugsgraben	Elbe, DEBB593234_1049
Groß Woltersdorf	309008	5884964	mbN	250	1996		Cederbach	Elbe, DEBB59126_524
Wittenberge Hinzdorf	286143	5872969	mbN	250	1993		Karthane	Elbe, DEBB5912_208
Döllen	310526	5874856	mb	220	2007		LV zu L/43 - Karthane	Elbe, DEBB5912_209_2
Schönebeck	314768	5881784	mb	170			Priestergraben	Elbe, DEBB589422_998
Telschow-Weitgendorf	305953	5906419	mbN	150	1996		Stepenitz	Elbe, DEBB5914_211

# Landkreis Prignitz

## Aufgabenträger der Abwasserbeseitigungspflicht

### Städte

- Stadt Putilitz
- Stadt Wittenberge

### Gemeinden / Ämter

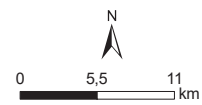
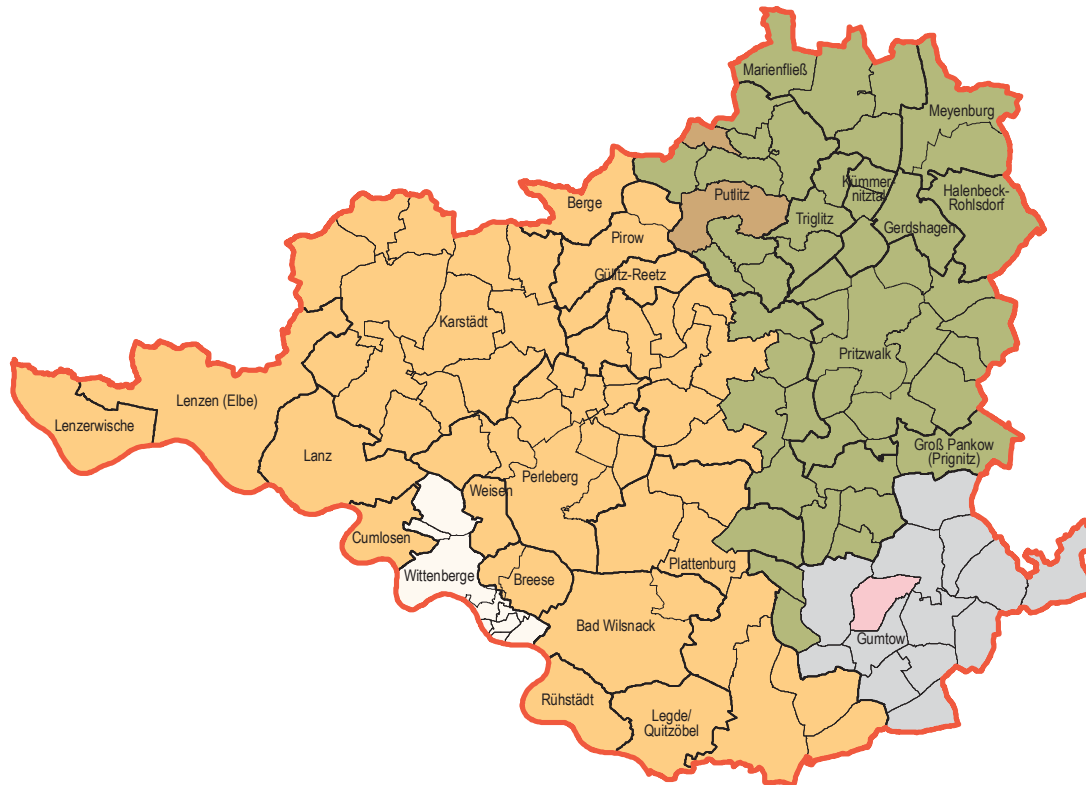
- Gemeinde Gumtow

### Zweckverbände

- WAV "Dosse"
- WAZV Pritzwalk
- Westprignitzer TAZV

Detailinformationen siehe Tabellen  
"Übersicht zur Abwasserbeseitigung der Gemeinden" im Anhang

- Landkreis, kreisfreie Stadt
- Britz
- Gemeinde mit Bezeichnung
- Ortsteil



## Übersicht zur Abwasserbeseitigung der Gemeinden des Landkreises Prignitz

Gemeinden	GKZ	Abwasserbeseitigungs- pflichtige(r)	Anschluss an Kläranlage(n)	Einwohner- zahl 12/2021	Anzahl der Einwohner, die ihr Abwasser mittels			Anschlussgrad an	
					Fortleitung im Kanal zur KA entsorgen	Sammelgrube mobil zur KA entsorgen	Kleinklär- anlage entsorgen	Kanalisation %	zentrale Kläranlage %
Bad Wilsnack, Stadt	12070008	Westprignitzer TAZV	Bad Wilsnack	2.536	2.093	55	388	82,5	84,7
Berge	12070028	Westprignitzer TAZV	Perleberg	711	350	44	317	49,2	55,4
Breese	12070052	Westprignitzer TAZV	Perleberg Wittenberge	1.487	1.137	15	335	76,5	77,5
Cumlosen	12070060	Westprignitzer TAZV	Perleberg Wittenberge	717	543	18	156	75,7	78,2
Gerdshagen	12070096	WAZV Pritzwalk	Pritzwalk/Schönhagen	467	335	36	96	71,7	79,4
Groß Pankow (Prignitz)	12070125	Westprignitzer TAZV WAZV Pritzwalk	Groß Pankow Groß Woltersdorf Perleberg Pritzwalk/Schönhagen Wolfshagen	3.746	906	751	2.089	24,2	44,2
Gülitz-Reetz	12070145	Westprignitzer TAZV	Perleberg	445	0	58	387	0,0	13,0
Gumtow	12070149	WAV "Dosse" Gemeinde Gumtow WAZV Pritzwalk	Döllen Gumtow Neustadt (Dosse) Pritzwalk/Schönhagen Kunow Schönebeck	3.339	2.656	287	396	79,5	88,1
Halenbeck-Rohlsdorf	12070153	WAZV Pritzwalk	Pritzwalk/Schönhagen	523	0	215	308	0,0	41,1
Karstädt	12070173	Westprignitzer TAZV	Karstädt Strehlen Groß Warnow	5.898	3.297	260	2.341	55,9	60,3
Kümmernitztal	12070222	WAZV Pritzwalk	Pritzwalk/Schönhagen	368	0	114	254	0,0	31,0
Lanz	12070236	Westprignitzer TAZV	Lenzen	696	0	96	600	0,0	13,8
Legde/Quitzebel	12070241	Westprignitzer TAZV	Bad Wilsnack	600	0	176	424	0,0	29,3
Lenzen (Elbe), Stadt	12070244	Westprignitzer TAZV	Lenzen	2.058	1.527	70	461	74,2	77,6
Lenzerwische	12070246	Westprignitzer TAZV	Lenzen	460	0	96	364	0,0	20,9
Marienfleiß	12070266	WAZV Pritzwalk	Pritzwalk/Schönhagen	694	0	288	406	0,0	41,5
Meyenburg, Stadt	12070280	WAZV Pritzwalk	Meyenburg Pritzwalk/Schönhagen	2.125	1.570	230	325	73,9	84,7

## Übersicht zur Abwasserbeseitigung der Gemeinden des Landkreises Prignitz

Gemeinden	GKZ	Abwasserbeseitigungs- pflichtige(r)	Anschluss an Kläranlage(n)	Einwohner- zahl 12/2021	Anzahl der Einwohner, die ihr Abwasser mittels			Anschlussgrad an	
					Fortleitung im Kanal zur KA entsorgen	Sammelgrube mobil zur KA entsorgen	Kleinklä- anlage entsorgen	Kanalisation %	zentrale Kläranlage %
Perleberg, Stadt	12070296	Westprignitzer TAZV	Perleberg	12.007	11.150	74	783	92,9	93,5
Pirow	12070300	Westprignitzer TAZV	Berge Perleberg	422	219	32	171	51,9	59,5
Plattenburg	12070302	Westprignitzer TAZV WAZV Pritzwalk	Bad Wilsnack Perleberg Pritzwalk/Schönhagen Havelberg (Sachsen-Anhalt)	3.290	1.105	324	1.861	33,6	43,4
Pritzwalk (Schönhagen), Stadt	12070316	WAZV Pritzwalk	Pritzwalk/Schönhagen	11.741	9.539	634	1.568	81,2	86,6
Putlitz, Stadt	12070325	Stadt Putlitz WAZV Pritzwalk	Pritzwalk/Schönhagen Putlitz	2.633	1.602	191	840	60,8	68,1
Rühstädt	12070348	Westprignitzer TAZV	Bad Wilsnack	463	0	121	342	0,0	26,1
Triglitz	12070393	WAZV Pritzwalk	Pritzwalk/Schönhagen	490	0	95	395	0,0	19,4
Weisen	12070416	Westprignitzer TAZV	Perleberg Wittenberge	976	840	21	115	86,1	88,2
Wittenberge, Stadt	12070424	Stadt Wittenberge	Wittenberge Wittenberge Hinzdorf Wittenberge Garsedow	16.682	16.315	160	207	97,8	98,8