

Landkreis Spree-Neiße und Stadt Cottbus






Kommunale Kläranlagen und Anschlussgrad der Gemeinden an öffentliche Abwasserbehandlungsanlagen







Kläranlagen

Schilda Name der Kläranlage







Größenklassen in Einwohnerwerten

-  100 bis unter 2.000
-  2.000 bis 10.000
-  über 10.000 bis 100.000
-  über 100.000
-  im Berichtszeitraum geschlossene Kläranlage

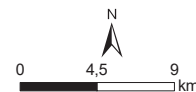
Abwasserbehandlung

-  mechanisch
-  biologisch
-  weitergehende Reinigung N- und/oder P-Elimination
-  mechanisch-biologische Reinigung ohne weitergehende Reinigung

Anschlussgrad der Gemeinden an öffentliche Abwasserbehandlungsanlagen in Prozent

-  bis unter 60
-  60 bis unter 70
-  70 bis unter 80
-  80 bis unter 90
-  90 bis unter 100
-  100

-  Landkreis, kreisfreie Stadt
-  Gemeinde mit Bezeichnung
-  Fließgewässer
-  See



Kläranlagen des Landkreises Spree-Neiße/Cottbus

Name der Kläranlage	Lagekoordinaten (ETRS-89)		Art der Behandlung	Ausbau- größe (EW)	letzte Erweite- rung	Jahr der Schließung	Einleitgewässer	Flussgebietseinheit, Wasserkörper-ID
	Rechtswert	Hochwert						
Kläranlagen > 100.000 EW								
Schwarze Pumpe ABA II	456113	5708916	mbNP	528.333	2021		Spree	Elbe, DESN_582-4
Cottbus	455235	5736034	mbNP	200.000	1999		Spree	Elbe, DEBB582_40
Kläranlagen > 10.000 - 100.000 EW								
Spremberg-Nord	456490	5714326	mbNP	50.000	2006		Spree	Elbe, DESN_582-4
Forst	475838	5734523	mbNP	30.000	1999		Lausitzer Neiße	Oder, DEBB674_1739
Burg	442166	5741784	mbNP	20.700	2019		Südumfluter	Elbe, DEBB58254_337
Peitz	459623	5744501	mbNP	12.000	1994		Hammergraben	Elbe, DEBB5826226_1247
Kläranlagen 2.000 - 10.000 EW								
Döbern	472250	5719172	mbNP	6.000	1992		Malxe	Oder, DEBB6747736_1427
Drebkau	445194	5724100	mbN	6.000	1995		Steinitzer Wasser	Elbe, DEBB582542464_1679
Groß Schacksdorf	474260	5725497	mbN	3.500	1981	2020	Graben 18, Schacke	Oder, DEBB67477364_1633
Kläranlagen 100 - < 2.000 EW								
Hornow	465757	5721288	mbNP	1.800	2015		Hornower Grenzgraben	Elbe, DEBB582622218_1573
Kolkwitz-Klinikum	446112	5732323	mb	1.200	1982		Zuflussgraben zum Priorgraben	Elbe, DEBB5825424_1224
Groß Schacksdorf Waldsiedl.	474260	5725497	mbN	500	2020		Grundwasser	Oder, DEBB_NE-4-2
Sergen	465614	5727548	mb	400	2000		Tranitzfließ	Elbe, DEBB5826222_720
Groß Döbbern	454090	5722785	mb	300	2009		Döbberner Hauptgraben	Elbe, DEBB582536_717
Jethe	469543	5727257	mbNP	130	2015		Graben J2 Vorflut Jether Grenzfließ	Elbe, DEBB58262222_1215
Schönhöhe	461985	5754523	mbNP	120	2018		Grundwasser	Oder, DEBB_NE 5

Landkreis Spree-Neiße und Stadt Cottbus

Aufgabenträger der Abwasserbeseitigungspflicht





Städte

-  Stadt Cottbus
-  Stadt Drebkau
-  Stadt Forst /Lausitz
-  Stadt Welzow




Gemeinden / Ämter

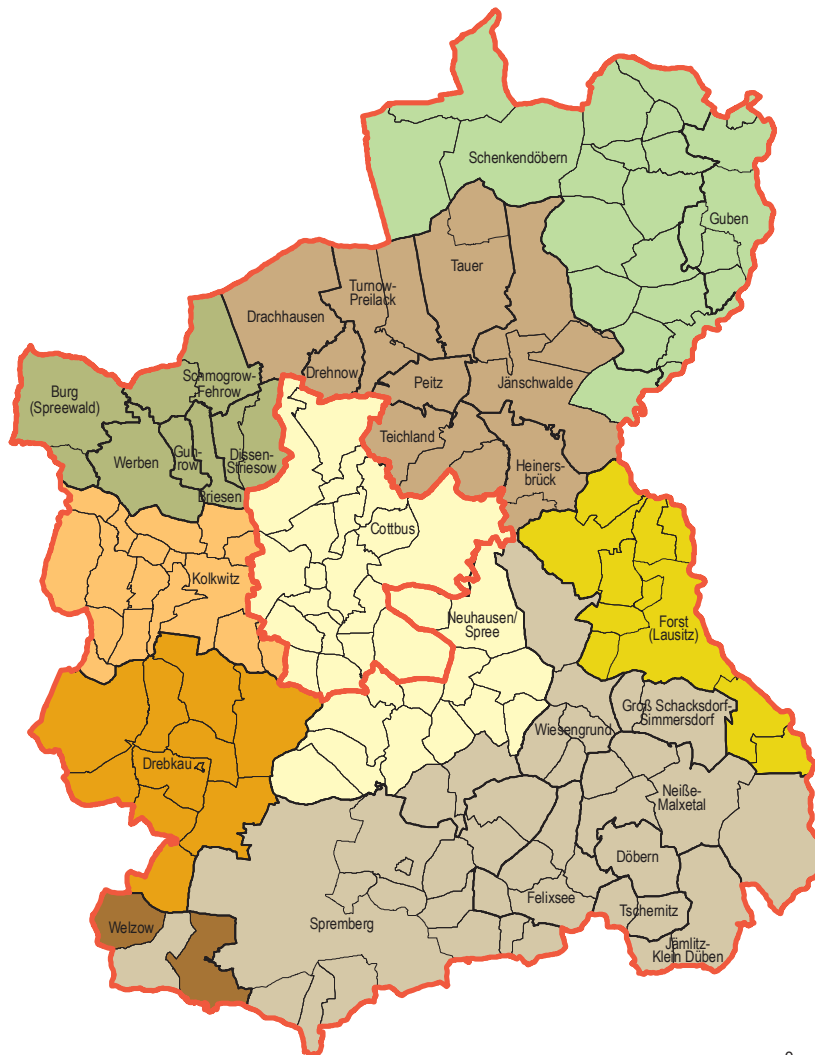
-  Gemeinde Kolkwitz

Zweckverbände

-  Gubener WAZV
-  Spremberger WAZV
-  TAV Hammerstrom/Malxe
-  TAZ Burg (Spreewald)

Detailinformationen siehe Tabellen
"Übersicht zur Abwasserbeseitigung der Gemeinden" im Anhang

-  Landkreis, kreisfreie Stadt
-  Britz
Gemeinde mit Bezeichnung
-  Ortsteil



Übersicht zur Abwasserbeseitigung der Gemeinden des Landkreises Spree-Neiße/Cottbus

Gemeinden	GKZ	Abwasserbeseitigungs- pflichtige(r)	Anschluss an Kläranlage(n)	Einwohner- zahl 12/2021	Anzahl der Einwohner, die ihr Abwasser mittels			Anschlussgrad an	
					Fortleitung im Kanal zur KA entsorgen	Sammelgrube mobil zur KA entsorgen	Kleinklär- anlage entsorgen	Kanalisation %	zentrale Kläranlage %
Briesen	12071028	TAZ Burg (Spreewald)	Burg	784	748	12	24	95,4	96,9
Burg (Spreewald)	12071032	TAZ Burg (Spreewald)	Burg	4.248	2.446	510	1.292	57,6	69,6
Cottbus	12052000	Stadt Cottbus	Cottbus	98.359	95.604	1.568	1.187	97,2	98,8
Dissen-Striesow	12071041	TAZ Burg (Spreewald)	Burg	979	964	15	0	98,5	100,0
Döbern, Stadt	12071044	Spremberger WAZV	Döbern	3.146	2.981	41	124	94,8	96,1
Drachhausen	12071052	TAV Hammerstrom/Malxe	Peitz	779	0	221	558	0,0	28,4
Drebkau, Stadt	12071057	Stadt Drebkau	Drebkau	5.432	2.868	1.219	1.345	52,8	75,2
Drehnow	12071060	TAV Hammerstrom/Malxe	Peitz	500	496	0	4	99,2	99,2
Felixsee	12071074	Spremberger WAZV	Döbern Hornow Spremberg-Nord	1.842	1.166	137	539	63,3	70,7
Forst (Lausitz), Stadt	12071076	Stadt Forst /Lausitz	Forst	17.545	16.219	517	809	92,4	95,4
Groß Schacksdorf-Simmersdorf	12071153	Spremberger WAZV	Döbern	877	0	85	792	0,0	9,7
Guben, Stadt	12071160	Gubener WAZV	Gubin (Polen)	16.377	15.939	332	106	97,3	99,4
Guhrow	12071164	TAZ Burg (Spreewald)	Burg	522	470	26	26	90,0	95,0
Heinersbrück	12071176	TAV Hammerstrom/Malxe	Peitz	590	0	151	439	0,0	25,6
Jämlitz-Klein Döben	12071189	Spremberger WAZV	Döbern	448	0	71	377	0,0	15,8
Jänschwalde	12071193	Gubener WAZV TAV Hammerstrom/Malxe	Peitz Gubin (Polen)	1.521	1.327	131	63	87,2	95,9
Kolkwitz	12071244	Gemeinde Kolkwitz	Burg Cottbus	9.297	7.490	852	955	80,6	89,7
Neiße-Malxetal	12071294	Spremberger WAZV	Döbern	1.605	640	120	845	39,9	47,4
Neuhausen/Spree	12071301	Stadt Cottbus Spremberger WAZV	Cottbus Groß Döbbern Sergen Spremberg-Nord	4.950	1.016	1.176	2.758	20,5	44,3
Peitz, Stadt	12071304	TAV Hammerstrom/Malxe	Peitz	4.333	4.305	2	26	99,4	99,4
Schenkendöbern	12071337	Gubener WAZV	Friedland Gubin (Polen)	3.478	2.962	260	256	85,2	92,6
Schmogrow-Fehrow	12071341	TAZ Burg (Spreewald)	Burg	803	651	52	100	81,1	87,5

Übersicht zur Abwasserbeseitigung der Gemeinden des Landkreises Spree-Neiße/Cottbus

Gemeinden	GKZ	Abwasserbeseitigungs- pflichtige(r)	Anschluss an Kläranlage(n)	Einwohner- zahl 12/2021	Anzahl der Einwohner, die ihr Abwasser mittels			Anschlussgrad an	
					Fortleitung im Kanal zur KA entsorgen	Sammelgrube mobil zur KA entsorgen	Kleinklär- anlage entsorgen	Kanalisation %	zentrale Kläranlage %
Spremberg, Stadt	12071372	Spremberger WAZV	Hornow Spremberg-Nord Schwarze Pumpe ABA II	21.464	18.421	424	2.619	85,8	87,8
Tauer	12071384	TAV Hammerstrom/Malxe	Peitz Schönhöhe	700	661	10	29	94,4	95,9
Teichland	12071386	TAV Hammerstrom/Malxe	Peitz	1.098	1.091	6	1	99,4	99,9
Tschernitz	12071392	Spremberger WAZV	Döbern	1.202	580	181	441	48,3	63,3
Turnow-Preilack	12071401	TAV Hammerstrom/Malxe	Peitz	1.110	1.081	3	26	97,4	97,7
Welzow, Stadt	12071408	Stadt Welzow Spremberger WAZV	Großräschen Spremberg-Nord	3.274	2.708	56	510	82,7	84,4
Werben	12071412	TAZ Burg (Spreewald)	Burg	1.709	1.544	75	90	90,3	94,7
Wiesengrund	12071414	Spremberger WAZV	Döbern Jethe	1.342	84	283	975	6,3	27,3

Landkreis Teltow-Fläming





Kommunale Kläranlagen und Anschlussgrad der Gemeinden an öffentliche Abwasserbehandlungsanlagen




Kläranlagen



Schild Name der Kläranlage

Größenklassen in Einwohnerwerten







-  100 bis unter 2.000
-  2.000 bis 10.000
-  über 10.000 bis 100.000
-  über 100.000

 im Berichtszeitraum geschlossene Kläranlage



Abwasserbehandlung

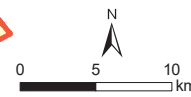
mechanisch  biologisch 
 weitergehende Reinigung N- und/oder P-Elimination mechanisch-biologische Reinigung ohne weitergehende Reinigung

Anschlussgrad der Gemeinden an öffentliche Abwasserbehandlungsanlagen in Prozent

-  bis unter 60
-  60 bis unter 70
-  70 bis unter 80
-  80 bis unter 90
-  90 bis unter 100
-  100

 Landkreis, kreisfreie Stadt
 Gemeinde mit Bezeichnung

 Fließgewässer
 See





Kläranlagen des Landkreises Teltow-Fläming

Name der Kläranlage	Lagekoordinaten (ETRS-89)		Art der Behandlung	Ausbau- größe (EW)	letzte Erweite- rung	Jahr der Schließung	Einleitgewässer	Flussgebietseinheit, Wasserkörper-ID
	Rechtswert	Hochwert						
<i>Kläranlagen > 10.000 - 100.000 EW</i>								
Zossen Tandem-KA	395112	5784112	mbNP	49.666	2015		Müllergraben	Elbe, DEBB5828656_1326
Ludwigsfelde	382595	5795311	mbNP	48.000	2000		Mittelgraben	Elbe, DEBB584672_859
Luckenwalde	373719	5774910	mbNP	40.000	1999		Nuthe- Illichengraben	Elbe, DEBB58452_409
Jüterbog	369667	5762787	mbNP	29.000	1994		Nuthe	Elbe, DEBB584_1698
<i>Kläranlagen 2.000 - 10.000 EW</i>								
Trebbin	379809	5787505	mbNP	10.000	1996		Amtgraben	Elbe, DEBB58468_413
Baruth	398850	5766725	mbNP	8.000	2010		Buschgraben	Elbe, DEBB582814_806
Dahme	392590	5748678	mbNP	7.500	1994		Dahme	Elbe, DEBB5828_132
Hohenseefeld	382826	5749044	mbNP	4.200	2005		Wiepersdorfer Wasserheide	Elbe, DEBB53882_273
<i>Kläranlagen 100 - < 2.000 EW</i>								
Glau	373195	5789126	mbNP	1.500	1992		Fauler Graben/Nieplitz	Elbe, DEBB584896_873
Lichterfelde (Werbig)	377501	5756030	mbN	800	2008		Versickerungsbecken/GW	Elbe, DEBB_HAV_NU_2
Kemnitz	395250	5763315	mbN	250	2004		Grundwasser (Versickerung)	Elbe, DEBB_HAV_DA_3
Merzdorf	392330	5762083	mbN	200	2009		Grundwasser	Elbe, DEBB_HAV_NU_2
Glashütte	402810	5764919	mbNP	155	2007		Klasdorfergraben	Elbe, DEBB5828142_1292
Prensdorf	394705	5751004	mb	140	1999		Graben K-2	Elbe, DEBB5828_132









Landkreis Teltow-Fläming

Aufgabenträger der Abwasserbeseitigungspflicht

Städte





-  Stadt Baruth/Mark
-  Stadt Luckenwalde

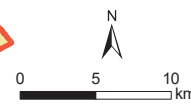
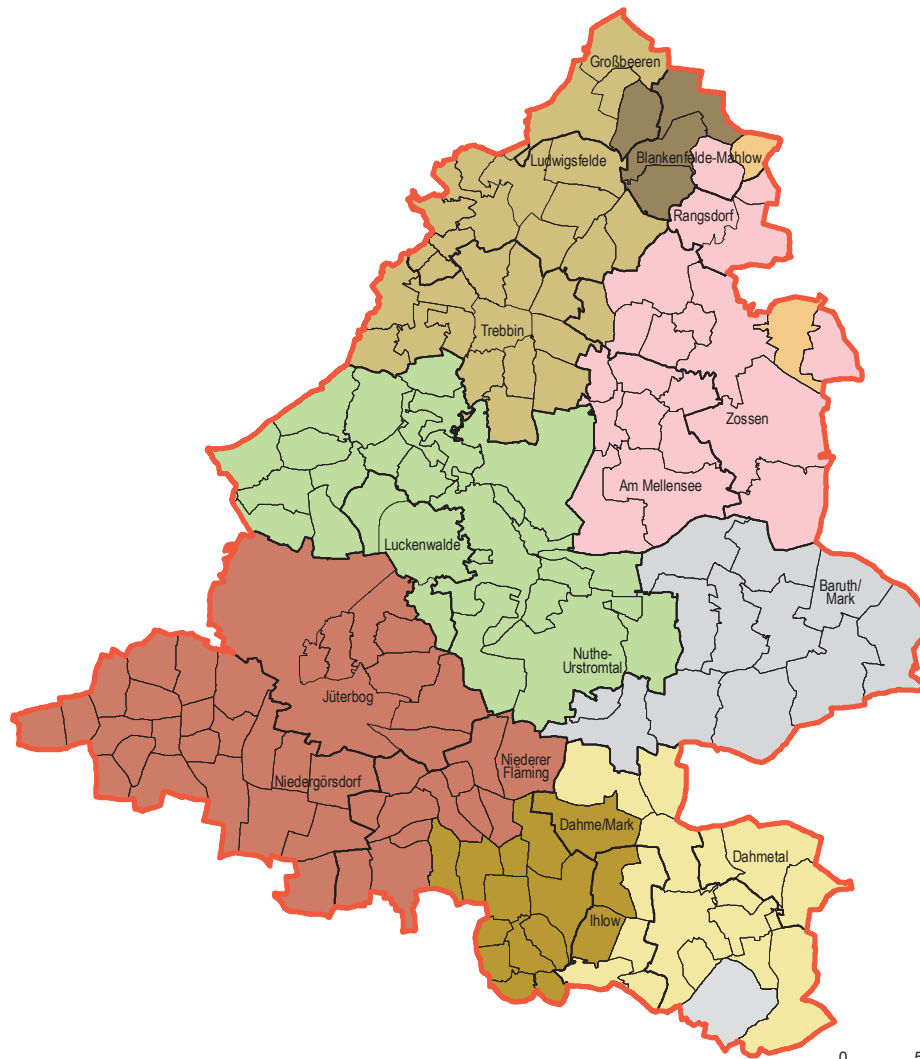
Zweckverbände

-  Herzberger WAZV
-  Märkischer Abwasser- und Wasserzweckverband (MAWV)
-  TAZV Luckau
-  WARL Zweckverband
-  WAZ Blankenfelde-Mahlow
-  WAZV Hohenseefeld
-  WAZV Jüterbog-Fläming
-  ZV KMS Zossen

Detailinformationen siehe Tabellen

"Übersicht zur Abwasserbeseitigung der Gemeinden" im Anhang

-  Landkreis, kreisfreie Stadt
-  Britz
-  Gemeinde mit Bezeichnung
-  Ortsteil



Übersicht zur Abwasserbeseitigung der Gemeinden des Landkreises Teltow-Fläming

Gemeinden	GKZ	Abwasserbeseitigungs- pflichtige(r)	Anschluss an Kläranlage(n)	Einwohner- zahl 12/2021	Anzahl der Einwohner, die ihr Abwasser mittels			Anschlussgrad an	
					Fortleitung im Kanal zur KA entsorgen	Sammelgrube mobil zur KA entsorgen	Kleinklä- anlage entsorgen	Kanalisation %	zentrale Kläranlage %
Am Mellensee	12072002	ZV KMS Zossen	Zossen Tandem-KA	6.965	5.661	1.211	93	81,3	98,7
Baruth/Mark, Stadt	12072014	Stadt Baruth/Mark	Baruth Dahme Ließen Merzdorf Kemnitz Glashütte	4.294	2.679	1.615	0	62,4	100,0
Blankenfelde-Mahlow	12072017	MAVV ZV KMS Zossen WAZ Blankenfelde-Mahlow	Waßmannsdorf Zossen Tandem-KA	28.761	28.536	216	9	99,2	100,0
Dahme/Mark, Stadt	12072053	TAZV Luckau WAZV Hohenseefeld Herzberger WAZV	Dahme Hohenseefeld	4.805	4.174	427	204	86,9	95,8
Dahmetal	12072055	TAZV Luckau	Dahme Prensdorf	459	85	177	197	18,5	57,1
Großbeeren	12072120	WARL Zweckverband WAZ Blankenfelde-Mahlow	Stahnsdorf Waßmannsdorf	8.891	8.884	7	0	99,9	100,0
Ihlow	12072157	TAZV Luckau WAZV Hohenseefeld	Dahme Hohenseefeld	636	240	313	83	37,7	86,9
Jüterbog, Stadt	12072169	WAZV Jüterbog-Fläming	Jüterbog	12.382	12.105	240	37	97,8	99,7
Luckenwalde, Stadt	12072232	Stadt Luckenwalde	Luckenwalde	20.535	20.230	230	75	98,5	99,6
Ludwigsfelde, Stadt	12072240	WARL Zweckverband	Ludwigsfelde	27.658	27.534	124	0	99,6	100,0
Niederer Fläming	12072298	WAZV Hohenseefeld WAZV Jüterbog-Fläming	Hohenseefeld Jüterbog Lichterfelde (Werbig)	3.037	1.531	1.439	67	50,4	97,8
Niedergörsdorf	12072297	WAZV Jüterbog-Fläming	Jüterbog	6.114	4.835	1.217	62	79,1	99,0
Nuthe-Urstromtal	12072312	Stadt Luckenwalde	Luckenwalde	6.578	3.654	2.474	450	55,5	93,2
Rangsdorf	12072340	ZV KMS Zossen	Zossen Tandem-KA	11.540	11.213	311	16	97,2	99,9
Trebbin, Stadt	12072426	WARL Zweckverband	Glau Ludwigsfelde Trebbin	9.760	8.733	786	241	89,5	97,5

Übersicht zur Abwasserbeseitigung der Gemeinden des Landkreises Teltow-Fläming

Gemeinden	GKZ	Abwasserbeseitigungs- pflichtige(r)	Anschluss an Kläranlage(n)	Einwohner- zahl 12/2021	Anzahl der Einwohner, die ihr Abwasser mittels			Anschlussgrad an	
					Fortleitung im Kanal zur KA entsorgen	Sammelgrube mobil zur KA entsorgen	Kleinklä- anlage entsorgen	Kanalisation %	zentrale Kläranlage %
Zossen, Stadt	12072477	MAVV WARL Zweckverband ZV KMS Zossen	Ludwigsfelde Waßmannsdorf Zossen Tandem-KA	20.130	17.575	2.476	79	87,3	99,6

Landkreis Uckermark






Kommunale Kläranlagen und Anschlussgrad der Gemeinden an öffentliche Abwasserbehandlungsanlagen







Kläranlagen

Schild Name der Kläranlage







Größenklassen in Einwohnerwerten

-  100 bis unter 2.000
-  2.000 bis 10.000
-  über 10.000 bis 100.000
-  über 100.000
-  im Berichtszeitraum geschlossene Kläranlage

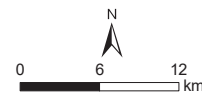
Abwasserbehandlung

- mechanisch  biologisch 
- weitergehende Reinigung N- und/oder P-Elimination  mechanisch-biologische Reinigung ohne weitergehende Reinigung 

Anschlussgrad der Gemeinden an öffentliche Abwasserbehandlungsanlagen in Prozent

-  bis unter 60
-  60 bis unter 70
-  70 bis unter 80
-  80 bis unter 90
-  90 bis unter 100
-  100

-  Landkreis, kreisfreie Stadt
-  Gemeinde mit Bezeichnung
-  Fließgewässer
-  See



Kläranlagen des Landkreises Uckermark

Name der Kläranlage	Lagekoordinaten (ETRS-89)		Art der Behandlung	Ausbau- größe (EW)	letzte Erweite- rung	Jahr der Schließung	Einleitgewässer	Flussgebietseinheit, Wasserkörper-ID
	Rechtswert	Hochwert						
<i>Kläranlagen > 10.000 - 100.000 EW</i>								
Prenzlau	423610	5908899	mbNP	80.000	1996		Ucker	Oder, DEBB968_72
Schwedt	450020	5878637	mbNP	65.000	1996		Schwedter Landgraben/HoFrieWa	Oder, DEBB696278_1113
Templin	397760	5883036	mbNP	22.000	2001		Schulzenfließ	Elbe, DEBB58148_294
Angermünde	431479	5875441	mbNP	16.000	2017		Wolfswinkelgraben	Oder, DEBB69628_581
<i>Kläranlagen 2.000 - 10.000 EW</i>								
Lychen	387939	5895415	mbNP	8.000	2001		Graben - Großer Lychensee	Elbe, DEBB800015812799
Gartz	460106	5896591	mbNP	6.000	1995		West-Oder	Oder, DEBB696_71
Gerswalde	417578	5891025	mbNP	5.000	1993		Stierngraben /Oberueckersee	Oder, DEBB968132_1124
Passow	441122	5889052	mbN	3.100	1999		Holzgraben zur Welse	Oder, DEBB69628_580
Greiffenberg/Günterberg	431210	5883446	mbN	2.400	2003		L18	Oder, DEBB6962864_1518
Milmersdorf	408632	5885518	mbNP	2.000	2001		Mühlenbach	Elbe, DEBB5814_108
<i>Kläranlagen 100 - < 2.000 EW</i>								
Casekow	447366	5896425	mbN	1.750	2002		Landgraben Casekow	Oder, DEBB69662_588
Boitzenburg	407365	5902473	mbN	1.600	1999		Strom	Oder, DEBB96824_595
Fürstenwerder	406250	5917088	mbN	1.500	2001		Feuchtgebiet Erbswerder	Oder, DEBB800019684339
Funkenhagen/Thomsdorf	399499	5905256	mbNP	1.450	2013		LV 82	Elbe, DEBB5812194_1183
Brüssow	442230	5916905	mbN	1.000	1999		Brüssower Seegraben	Oder, DEBB968818_1143
Crussow	439078	5872742	mbN	995	2004		L 6	Oder, DEBB696276_1112
Gramzow	433691	5896455	mbN	950	2009		Kantorsee	Oder, DEBB6962886_1525
Schönermark UM	413762	5909882	mbN	950	1984		Quillow	Oder, DEBB9682_239
Dedelow	420401	5912920	mb	880	1999		Quillow	Oder, DEBB9682_238
Gollmitz UM	414907	5905825	mbN	830	2013		Strom	Oder, DEBB96824_593

Kläranlagen des Landkreises Uckermark

Name der Kläranlage	Lagekoordinaten (ETRS-89)		Art der Behandlung	Ausbau- größe (EW)	letzte Erweite- rung	Jahr der Schließung	Einleitgewässer	Flussgebietseinheit, Wasserkörper-ID
	Rechtswert	Hochwert						
Warnitz	424813	5893788	mbNP	830	2012		Oberueckersee	Oder, DEBB800019681399
Stolpe	440443	5870714	mbN	600	1998		Graben 56	Oder, DEBB696276_1112
Klockow	433598	5916573	mb	550	2009		Dauergraben	Oder, DEBB9683442_1537
Wilsickow	424896	5926260	mb	535	1994		Strasburger Mühlgraben	Oder, DEBB9686_251
Buchenhain	402929	5908141	mbN	500	1998		Vorflut zum Salzbach	Oder, DEBB96824198_1667
Stegelitz	423750	5887438	mbN	500	1995		Ucker	Oder, DEBB968_77
Grünow	430760	5908097	mbN	500	2005		Grünower See	Oder, DEBB96834_603
Schmölln	440120	5905294	mbN	500	2007		Südliche Randow	Oder, DEBB696288_1120
Herzfelde	407329	5895257	mbN	500	1992		Vorsperre - Trebowsee	Elbe, DEBB58146_293
Göritz	427336	5918681	mb	480	2019		Ücker	Oder, DEBB96836_604
Frauenhagen	435999	5882403	mb	400	1991		Welse	Oder, DEBB69628_580
Wichmannsdorf	409713	5900222	mb	400	1993		Strom	Elbe, DEBB96824_595
Nordwestuckermark Schapow	413446	5914308	mbN	360	2010		Verbandsgewässer 43.10	Oder, DEBB9682_239
Schwaneberg	441965	5908453	mb	300	1999		L 232	Oder, DEMV_RAND-0200
Hardenbeck	404145	5902068	mb	300	1990		Zulauf Schumellensee	Oder, DEBB9682452_1533
Groß Dölln	401878	5872557	mbNP	300	2006		Grundwasser	Elbe, DEBB_HAV_OH_3
Lübbenow	420987	5922635	mb	300	1999		Kleine Randow	Oder, DEBB96848_607
Polßen	432419	5891286	mbN	280	2000		Hasselgraben	Oder, DEBB696286_1119
Wallmow	440048	5910637	mb	260	1994		LV 37	Oder, DEBB9688188_1539
Naugarten	412126	5907693	mb	240	1997		L 104 zum Strom	Oder, DEBB968248_1139
Strehlow (Potslow)	423034	5898272	mb	230	1994		Binnenvorfluter	Oder, DEBB968_75
Lindenhagen	417957	5900282	mb	220	1994		Sternhagener See	Oder, DEBB8000196815219
Gramzow OT Meichow	432139	5892574	mb	220	2006		Hasselgraben/Schmidtgraben	Oder, DEBB696286_1119
Gneisenau/Hetzdorf	414130	5921296	mbN	200	2013		Fließgewässer Köhntopp	Oder, DEBB9684_244
Holzendorf	418313	5915819	mb	200	1994		L 151	Oder, DEBB968238_1137
Wollin	437809	5903802	mbN	200	2010		L 211 zum Mühlenfließ	Oder, DEBB6962882_1520

Kläranlagen des Landkreises Uckermark

Name der Kläranlage	Lagekoordinaten (ETRS-89)		Art der Behandlung	Ausbau- größe (EW)	letzte Erweite- rung	Jahr der Schließung	Einleitgewässer	Flussgebietseinheit, Wasserkörper-ID
	Rechtswert	Hochwert						
Jakobshagen	403793	5896355	mb	160	1975		Vorflut - zum Warthe-See	Elbe, DEBB5812_99

Landkreis Uckermark

Aufgabenträger der Abwasserbeseitigungspflicht

Städte

 Stadt Prenzlau

Zweckverbände

 AZV Gerswalde

 NUWA

 ZOWA

 ZVWU Westuckermark

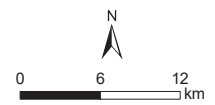
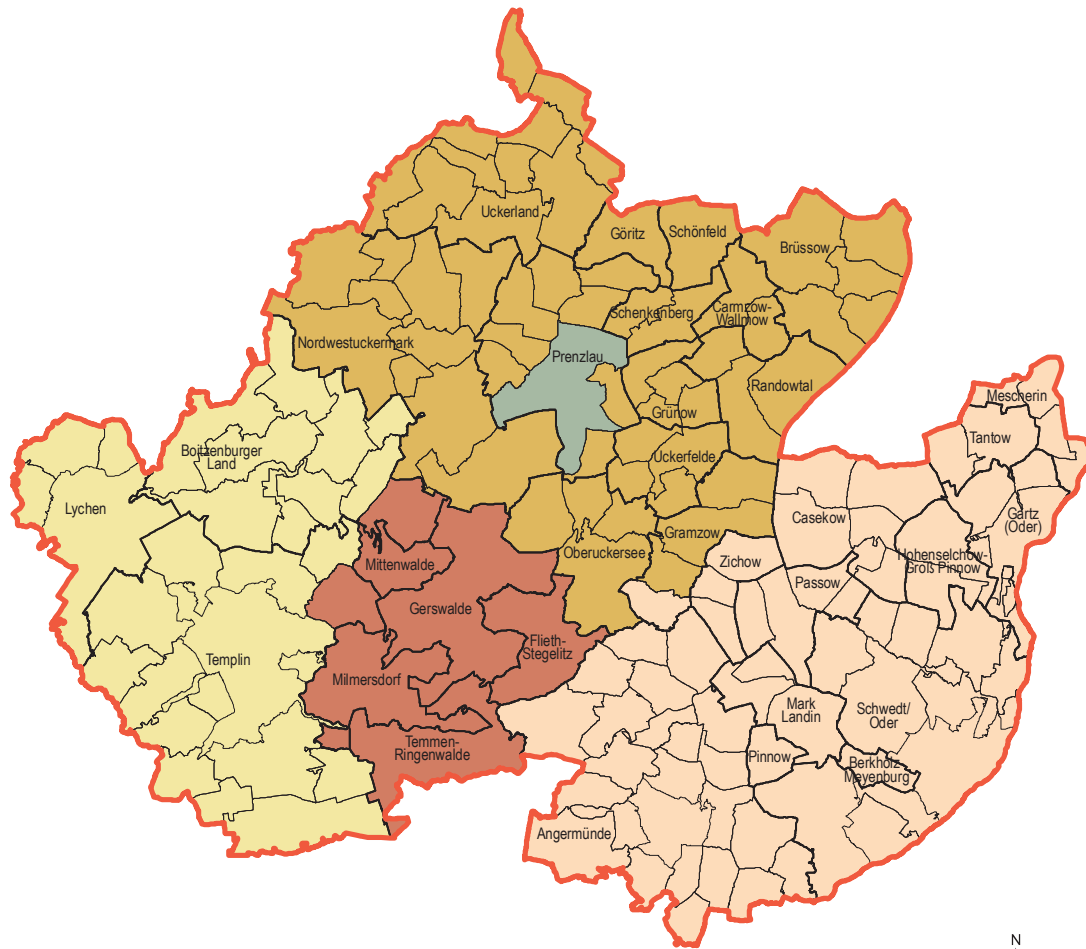
Detailinformationen siehe Tabellen

"Übersicht zur Abwasserbeseitigung der Gemeinden" im Anhang

 Landkreis, kreisfreie Stadt

 Britz
Gemeinde mit Bezeichnung

 Ortsteil



Übersicht zur Abwasserbeseitigung der Gemeinden des Landkreises Uckermark

Gemeinden	GKZ	Abwasserbeseitigungs- pflichtige(r)	Anschluss an Kläranlage(n)	Einwohner- zahl 12/2021	Anzahl der Einwohner, die ihr Abwasser mittels			Anschlussgrad an	
					Fortleitung im Kanal zur KA entsorgen	Sammelgrube mobil zur KA entsorgen	Kleinklär- anlage entsorgen	Kanalisation %	zentrale Kläranlage %
Angermünde, Stadt	12073008	ZOWA	Angermünde Frauenhagen Greiffenberg/Günterberg Stolpe Crussow	13.696	10.042	3.326	328	73,3	97,6
Berkholz-Meyenburg	12073032	ZOWA	Schwedt	1.234	1.234	0	0	100,0	100,0
Boitzenburger Land	12073069	AZV Gerswalde ZVWU Westuckermark	Boitzenburg Funkenhagen/Thomsdorf Gerswalde Hardenbeck Jakobshagen Templin Wichmannsdorf Buchenhain	3.110	1.876	1.113	121	60,3	96,1
Brüssow, Stadt	12073085	NUWA	Brüssow Prenzlau	1.759	878	664	217	49,9	87,7
Carmzow-Wallmow	12073093	NUWA	Prenzlau Wallmow	606	199	274	133	32,8	78,1
Casekow	12073097	ZOWA	Casekow	1.824	650	1.164	10	35,6	99,5
Flieth-Stegelitz	12073157	AZV Gerswalde	Stegelitz	513	445	53	15	86,7	97,1
Gartz (Oder), Stadt	12073189	ZOWA	Gartz	2.442	1.969	424	49	80,6	98,0
Gerswalde	12073201	AZV Gerswalde	Gerswalde	1.554	1.070	447	37	68,9	97,6
Göritz	12073216	NUWA	Göritz Prenzlau	781	526	159	96	67,3	87,7
Gramzow	12073225	NUWA ZOWA	Gramzow Polßen Prenzlau Gramzow OT Meichow	1.772	1.042	600	130	58,8	92,7
Grünow	12073261	NUWA	Grünow Prenzlau	959	427	317	215	44,5	77,6
Hohenselchow-Groß Pinnow	12073309	ZOWA	Gartz	717	0	710	7	0,0	99,0
Lychen, Stadt	12073384	ZVWU Westuckermark	Lychen	3.147	2.581	506	60	82,0	98,1

Übersicht zur Abwasserbeseitigung der Gemeinden des Landkreises Uckermark

Gemeinden	GKZ	Abwasserbeseitigungs- pflichtige(r)	Anschluss an Kläranlage(n)	Einwohner- zahl 12/2021	Anzahl der Einwohner, die ihr Abwasser mittels			Anschlussgrad an	
					Fortleitung im Kanal zur KA entsorgen	Sammelgrube mobil zur KA entsorgen	Kleinklä- anlage entsorgen	Kanalisation %	zentrale Kläranlage %
Mark Landin	12073386	ZOWA	Passow Schwedt	952	483	454	15	50,7	98,4
Mescherin	12073393	ZOWA	Gartz	796	0	786	10	0,0	98,7
Milmersdorf	12073396	AZV Gerswalde	Milmersdorf	1.436	983	265	188	68,5	86,9
Mittenwalde	12073404	AZV Gerswalde	Gerswalde	374	93	273	8	24,9	97,9
Nordwestuckermark	12073429	NUWA	Fürstenwerder Gollmitz UM Holzendorf Lindenhagen Naugarten Prenzlau Schönermark UM Nordwestuckermark Schapc	4.155	2.070	1.689	396	49,8	90,5
Oberuckersee	12073430	NUWA	Strehlow (Potzlow) Prenzlau Warnitz	1.630	554	900	176	34,0	89,2
Passow	12073603	ZOWA	Passow	1.452	697	710	45	48,0	96,9
Pinnow	12073440	ZOWA	Schwedt	886	886	0	0	100,0	100,0
Prenzlau, Stadt	12073452	NUWA Stadt Prenzlau	Dedelow Prenzlau	18.706	17.576	875	255	94,0	98,6
Randowtal	12073458	NUWA	Prenzlau Schmölln Wollin	888	539	282	67	60,7	92,5
Schenkenberg	12073490	NUWA	Prenzlau	619	0	494	125	0,0	79,8
Schönfeld	12073520	NUWA	Klockow Prenzlau	574	343	187	44	59,8	92,3
Schwedt/Oder, Stadt	12073532	ZOWA	Passow Schwedt Crussow	29.887	28.330	1.469	88	94,8	99,7
Tantow	12073565	ZOWA	Gartz	766	454	306	6	59,3	99,2
Temmen-Ringenwalde	12073569	AZV Gerswalde	Gerswalde	508	0	329	179	0,0	64,8

Übersicht zur Abwasserbeseitigung der Gemeinden des Landkreises Uckermark

Gemeinden	GKZ	Abwasserbeseitigungs- pflichtige(r)	Anschluss an Kläranlage(n)	Einwohner- zahl 12/2021	Anzahl der Einwohner, die ihr Abwasser mittels			Anschlussgrad an	
					Fortleitung im Kanal zur KA entsorgen	Sammelgrube mobil zur KA entsorgen	Kleinklä- anlage entsorgen	Kanalisation %	zentrale Kläranlage %
Templin, Stadt	12073572	AZV Gerswalde ZVWU Westuckermark	Gerswalde Herzfelde Templin Groß Dölln	15.540	12.247	2.896	397	78,8	97,4
Uckerfelde	12073578	NUWA	Prenzlau	970	0	682	288	0,0	70,3
Uckerland	12073579	NUWA	Gneisenau/Hetzdorf Lübbenow Prenzlau Wilsickow	2.543	563	1.399	581	22,1	77,2
Zichow	12073645	ZOWA	Passow	540	0	519	21	0,0	96,1